



# CAMPING BORNHOLM



[campingbornholm.dk](http://campingbornholm.dk)

# Schnell und einfach nach Bornholm!

*Eine Reise zur Dänemarks Sonneninsel ist einfach, schnell und günstig. Nehmen Sie das Flugzeug oder die Fähre – CampingBornholm ist bereit, und wir freuen uns darauf, Sie zu empfangen. Informieren Sie sich über unsere vier Stellplätze, die Bornholm von Nord nach Süd umfassen und lassen Sie sich für Ihren Urlaub auf den folgenden Seiten inspirieren...*



**CAMPINGBORNHOLM** besteht aus vier Zeltplätzen auf Bornholm, die fast alle Ihre Wünsche von einem Campingurlaub abdecken können.

In dieser Broschüre und auf [campingbornholm.dk](http://campingbornholm.dk) finden Sie Informationen über unsere verschiedenen Plätze und wie Sie sie reservieren können. Sie können sich auch hier über die verschiedenen Aktivitäten informieren, die Bornholm zu bieten hat – egal ob Sie sich für Outdoor, Natur, Kultur oder Gastronomie Erlebnisse interessieren.

*Buchen Sie auf*  
**[campingbornholm.dk/de/](http://campingbornholm.dk/de/)**

Es ist so viel einfacher und billiger Bornholm zu erreichen, als viele denken. Und Sie haben verschiedene Optionen, egal ob Sie mit oder ohne Auto reisen.

## **Anreise mit dem Auto**

Wenn Sie das Auto mitbringen möchten, können Sie die Fähre entweder aus Sassnitz in Deutschland, Køge in Dänemark oder Ystad in Schweden nehmen. Alle drei Linien werden von der Fährgesellschaft Bornholmslinjen bedient.

*Buchen Sie auf* **[bornholmslinjen.de/](http://bornholmslinjen.de/)**

## **Risen ohne Auto**

Wenn Sie ohne Auto unterwegs sind, können Sie mit dem Bus "Kombardo Expressen" aus Kopenhagen anreisen. Sie können auch als Fußgänger die Fähre aus Sassnitz, Køge oder Ystad nehmen.

*Buchen Sie auf* **[bornholmslinjen.de](http://bornholmslinjen.de)**  
oder **[kombardoexpressen.dk](http://kombardoexpressen.dk)**

*"Velkommen til Bornholm – vi ses!"*

**BUCHEN ONLINE**

**[campingbornholm.dk](http://campingbornholm.dk)**

# Sehenswürdigkeiten in Hülle und Fülle

*Bornholm ist ein wahres Mekka von Attraktionen, die wie Perlen auf einer Schnur liegen.*

*Wir haben eine kleine Auswahl zur Inspiration für Ihren Urlaub.*

**BORNHOLM IST EINE** wunderbare Insel – denken wir selbst – und die 588,3 Quadratkilometer Fläche, die es abdeckt, haben eine Natur so vielfältig, dass es nicht viele andere Orte auf dieser Welt so gibt. Wo wilde Felsen und tiefe Spalten Nordbornholm charakterisieren, ist Sydbornholm flach und fruchtbar mit landwirtschaftlichen Flächen. Die Strände sind mit Sand, der so fein ist, dass er zwischen deinen Zehen quietscht. Natur und Landschaft sind eine der größten Attraktionen Bornholms, wo die Sehenswürdigkeiten so nah sind wie geräucherter Heringe in einer Kiste.

**DIE ABSOLUT GRÖSSTE** Sehenswürdigkeit, die jedes Jahr von über einer halben Millionen Gäste besucht wird, ist **Hammershus**, Nordeuropas größte Burgruine, die auf einem Felsvorsprung an der Nordspitze Bornholms liegt und von Schluchten und steilen Felsen bis hinunter zur Ostsee umgeben ist.

Es wird angenommen, dass die Burg um das Jahr 1200 als Verteidigung erbaut wurde und unter der Herrschaft mehrerer Burgherren und Könige stand. Im Laufe der Zeit verlor es jedoch seine militärische Funktion und wurde 1743 an den Bornholmern übergeben. Aber nach Jahrhunderten, in denen sie Steuern und Zöllen unterlagen und von aufeinanderfolgenden Besitzern zur Zwangsarbeit entlassen wurden, hatten die Einheimischen keine warmen Gefühle für das Schloss und nahmen gerne Steine für andere Gebäude, bis die Überreste von Hammerhus 1822 geschützt wurden. In dem Jahr 2018 wurde hier ein neues Besucherzentrum, das in den Hang gegenüber Hammershus gebaut wurde, eröffnet.



FOTO: DESTINATION BORNHOLM

**HAMMERSHUS BEFINDET SICH** im Naturgebiet Hammeren, das zum Wandern einlädt. Hier gehen die Wege durch Hügel, Täler und durch Schluchten, entlang felsiger Seen, die von Abbau von Granit entstanden sind. Am beeindruckendsten ist der **Opalsee**, der grün wie ein Edelstein aussieht. Heute ist der See ein Badesee mit der Möglichkeit, von der Felsenkante zu springen. Ausserdem können Sie sich abseilen und den Felsen erklimmen. In der Umgebung, neben vielen anderen Dingen, können Sie auch **Hammerodde Leuchtturm** (Fyrtårn), **Hammerhavn** und **Helligdomsklipperne** an der Nordostküste zwischen Tejn und Gudhjem sehen.

**WEGEN DER GEOLOGIE** der Insel hat man seit vielen Jahren, Stein und Granit abgebaut, die z. B. in Kopenhagen für die Regierungsgebäude Christiansborg's Eingang, und für Säulen des Nationalmuseums verwendet worden sind.

Die meisten Steinbrüche sind nun geschlossen und viele sind heute Seen oder Erholungsgebiete, aber an einigen Orten wird immer noch abgebaut. Zum Beispiel in **Steinbruch Museum Moseløkken** bei Allinge. Hier können Sie die Technik eines echten Bornholmer Steinmetz beobachten und sogar selbst probieren mit Granit und Werkzeug zu arbeiten. Der größte, noch aktive Steinbruch ist **Stubbeløkken Steinbruch** in Rønne, aber hier darf man nur herabblicken.

**IN DER MITTE** der Insel liegt **Almindingen** und die **Paradis-Hügeln** (Paradisbakkerne), die ein angrenzendes Waldgebiet sind. Hier können Sie feststellen, ob Sie

den sieben Tonnen schweren **Schaukelstein** (Rokkesten) bewegen können und die Stimme erklingen lassen und um das größte Felsental **Echotal** (Ekkodalen) der Insel zu testen, oder suchen Sie nach den Bisons, die für den Naturpflege ausgesetzt wurden. Man kann auch einen



FOTO: DESTINATION BORNHOLM

Ausflug nach oben im Turm **Rytterknægten** machen, der mit seinen 184 Metern über dem Meeresspiegel der höchste Punkt der Insel ist. Von hier aus hat man einen Blick auf die ganze Insel – bei gutem Wetter auch nach Christiansø und Schweden – oder bleiben Sie am

Boden und besuchen Sie Dänemarks kleinste Trabrennbahn, **Bornholms Brand Park**, wo es Zugang zu den Stallungen und einen kinderfreundlichen Spielplatz gibt.

**DIE RUNDKIRCHEN DER** Insel sind definitiv auch einen Besuch wert. Von den insgesamt sieben Rundkirchen in Dänemark, befinden sich die vier auf Bornholm. **Østerlars Kirche** ist Dänemarks größte

und älteste und kann bis um Jahr 1060 zurückverfolgt werden. Platziert auf einem Hügel mit seinen runden, weiß gemahlenden Außenwänden und schwarzen Dach, Ursprünglich wurden die Rundkirchen als Kirchburgen gebaut, die als Kirche dienten in Zeiten des Friedens und der Zufluchtort, wenn Feinde kamen. Dies ist wahrscheinlich auch die Erklärung dafür, dass die Kirche rund ist. Weil die schmalen, runden Gänge bis zur Decke gehen, machte es den Feinden schwer aufzustehen. Auf dem Mittelpfeiler im Inneren der Kirche finden Sie alte Fresken, die die Geschichte von die Verkündigung der Geburt Jesu zur Apokalypse erzählen. Die Bornholmer Rundkirchen arbeiten immer noch wie gewöhnliche Kirchen.

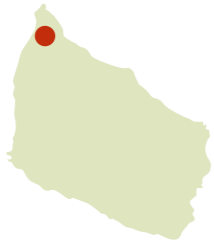
**ALS GAST DÜRFEN** Sie auch nicht verpassen: Die kilometerlangen Strände der Insel mit dem feinen, weißen Sand, die vielen idyllischen Fischerdörfern, Museen und Kunsthandwerker und ... Ja, wir können gar nicht aufhören.

**Finden Sie mehr Inspiration im Netz oder in den Bornholmer Touristeninformationen**



FOTO: DESTINATION BORNHOLM

# Nord- bornholm



**WENN SIE MIT** der Fähre nach Rønne anreisen, fahren Sie am Hafen nach links die Westküste entlang in Richtung Lyngholt Familiencamping in der Nähe der Burgruine Hammershus. Unterwegs treffen Sie unter anderem auf die Kohlespitze (Kultippen) südlich von Hasle. Die ganze Gegend ist fast wie eine Mondlandschaft. Sie treffen auch Teglkås und Helligpeder mit kleinen idyllischen Fischerhäusern, Räucherischornsteine und kleinen Häfen. Bei Gines Erinnerung (Gines Minde), können Sie die Küste nach Hammerknuden entlang gehen. Sie können einen Abstecher nach Jon's Kapelle machen. Hier gibt es eine Höhle – die auch Trockenofen genannt wird. Auf Ihrem Weg entlang der Küste treffen Sie das Blauschimmertal (Blåskinsdalen) ein großes Spaltental, das nach den blauen Anemonen benannt wurde, die hier im Frühling blühen. Wenn Sie weitergehen, folgt ein beeindruckendes Naturschutzgebiet (Ringedalen) mit riesigen Felsen (Himalaya) und großen Steinbrüchen. Hier können Sie klettern und abseilen.

Vang Pier hat einen kleinen Sandstrand und feine Angelmöglichkeiten. Am Ende des Vang Piers können Sie stehen und auf Bornholms felsige Küste schauen – ein wunderschöner Anblick. In Vang können Sie Bornholms einzige Wassermühle mit Sturmradern sehen. Sie passieren auch der Pisbach (Pissebækken) mit Dänemarks höchstem Wasserfall, die aufgrund des langen, sonnigen Bornholmer Sommers nicht immer Wasser führt.

**MÖCHTEN SIE SICH** dann in einer dramatischen Naturszene bewegen? Das Naturgebiet Slotslyngen ist genau richtig. Es ist eine großartige und abwechslungsreiche Landschaft, die sich von Vang bis Mølledalen unter Hammershus erstreckt. Wenn Sie den Weg in der Nähe der Küste folgen, haben Sie einen Blick auf das Meer tief unter Ihnen auf der einen Seite und die beeindruckenden bornholmer, eisgehärteten Felsformationen auf der anderen Seite. Das einzigartige Hochland und die Aussicht auf Hammershus wird von weidenden Schafen, Ziegen und Hochlandrinder gepflegt.

Es gibt gut markierte Wanderwege in Slotslyngen, einer von ihnen führt Sie nach Hammershus und Hammerhafen (Hammerhavn). Große Teile der ursprünglichen Hafenanlage wurden nachgebaut und ein wichtiger Teil der Granitgeschichte auf Nordbornholm ist wieder sichtbar gemacht. Im Hammerhavn finden Sie einen Kiosk, ein Gemeinschaftshaus für Vereine sowie ein Servicegebäude. Sie finden auch einen schönen, kleinen Sandstrand und eine Bootsbrücke, von der Sie spannende Ausflüge entlang der felsigen Küste unterhalb von Hammershus machen können. Wenn das Meer ruhig ist, kann man mit kleinen Booten in die enge Felsenhöhle Nasser Ofen (Våde oven) fahren. Es ist auch möglich, ein geführtes Seekajak oder SUP-Surftour zu bestellen

Am Hammerknuden, dem nördlichsten Punkt Bornholms, beginnt/endet der neu gebaute Pfad (Højlandstien), der sich 67 km quer durch Bornholm schlängelt und endet/startet in Årsdale an der Südostküste.

**Bitte weiterlesen:** [bornholm.info](http://bornholm.info), [tejnif-lob.dk](http://tejnif-lob.dk), [naturstyrelsen.dk](http://naturstyrelsen.dk), [wonderfestivall.dk](http://wonderfestivall.dk), [klatringbornholm.dk](http://klatringbornholm.dk), [rideturebornholm.dk](http://rideturebornholm.dk), [havkajakbornholm.dk](http://havkajakbornholm.dk)



FOTO: DESTINATION BORNHOLM



## Nützliches zu wissen

**Ab Ostern bis 1. Oktober**

**Platz für:** Wohnwagen, Wohnmobile und Zelte.  
Separater Bereich für kleine Zelte.  
Hütten, Wohnwagen, Luxuszelte, Fahrräder,  
Angelruten, Bettwäsche, können gemietet werden  
Boxen mit Küchenutensilien usw.  
Pool, Kiosk mit frisch gebackenem Brot usw.  
Wäscherrei, eigener Angelsee und Minigolf

**Buchung:** [lyngholt-camping.dk](http://lyngholt-camping.dk)

## Lyngholt Familiencamping

**Borrelyngvej 43, 3770 Allinge, Tel.: +45 56 48 05 74. Wirte: Sanna Nielsen & Michael Andersen**

LYNGHOLT FAMILIECAMPING ist ein privat geführter Campingplatz auf der Westseite von Nordbornholm. Der Platz ist 60.000 qm gross und umgeben von 80.000 qm eigenem Wald. Es gibt direkten Zugang nach Slotslyngen mit den schönsten Sonnenuntergängen, Hammershus Burgruine und Hammerhafen (Hammerhavn) 3 km nördlich. Vang Fischerdorf, Badelagune und Ringebakkebruddene 3 km südlich.

Während der Sommerferien haben wir wunderbare junge Leute eingestellt, die zusammen mit uns ein volles und vielseitiges Aktivitätsprogramm mit Pool, Spiel-/Kinderaktivitäten, Gemeinschaftstanz bietet. Dazu kommt Spanferkel, Joggen, Sonnenuntergangsausflüge, usw.

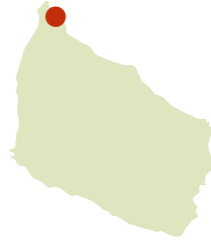
Außerhalb der Sommerferien können Sie die Ruhe und die schöne Natur genießen, von der wir umgeben sind. Es ist immer möglich, auf dem Gelände Schutz zu finden, und wenn Sie der Natur ganz nah sein wollen, dann haben wir unseren Seeplatz (Søplads) mit Feuerstelle und Angelsee.

Gerne helfen wir ihnen mit Inspiration für neue Erlebnisse und geheime Orte auf unserem Bornholm.

Wir freuen uns Sie begrüßen zu dürfen.

**lyngholt-camping.dk** Mail: [info@lyngholt-camping.dk](mailto:info@lyngholt-camping.dk)  
Facebook: [Lyngholt Familie Camping – Bornholm](https://www.facebook.com/LyngholtFamilieCamping), Instagram: [lyngholt\\_camping](https://www.instagram.com/lyngholt_camping)

# Allinge-Sandvig



**WENN DU ALLINGE** sagst, musst du auch das Politische Volkstreffen (Fokemødet) sagen. Die jährliche Veranstaltung in Woche 24 auf Bornholm, bei der Entscheidungsträger aller Ebenen zum Meinungsaustausch zusammenkommen, und wo die Bürger die Entscheidungsträger treffen können.

Die Stadt bietet nicht nur auf atemberaubende Landschaft gleich um die Ecke, sondern auch auf viel Leben – vor allem in den Sommermonaten, wenn aus seiner etwa 1.500 Einwohnern sich auf das vielfache vermehren. Den ganzen Sommer über gibt es in dem Gasthof (Gæstgivergården) Konzerte mit bekannten, dänischen Künstlern, und in Woche 28 ist Jazzmusik für Allinge von größter Bedeutung bei einem Jazz- und Musikfestival. In Allinge können Sie in einer Reihe von ausgezeichneten Restaurants essen und in den Geschäften lokale Köstlichkeiten einkaufen.

**ALLINGE IM SÜDOSTEN** und Sandvig im Nordwesten waren im Mittelalter zwei Fischerdörfer, die sich zu kleinen Städtchen entwickelt haben. Im 19. Jahrhundert wurde der Granitabbau für Städte und Umgebung wichtig. Um die Jahrhundertwende erschien der Tourismus in einer kleinen Art und Weise. Der ist jetzt der Mittelpunkt für Allinge und Sandvig, die zusammengewachsen sind.

Von Sandvig bis in den Norden hast du den ganzen Hammeren vor dir. Das Naturgebiet bietet einige der spektakulärsten Wanderwege in Dänemark und eine Fülle von Attraktionen mit Nordeuropas größten Burgruine, Hammershus. So wie Allinge mit Sandvig zusammen gewachsen ist, ist Sandkås mit dem Nachbardorf Tejn, dem größten Fischerdorf auf der Insel, auch zusammen gewachsen.

Hier hat sich der Hafen von Tejn zu einem großen Yachthafen entwickelt, und jedes Jahr verlassen mehr als 400 Boote den Hafen für das jährliche Trolling Angeln, (Trolling Master Bornholm), wo es darum geht den größten Lachs zu fangen.

Den ganzen Weg von Tejn bis nach Sandvig und Hammeren schlängelt sich der Küstenweg in den Felsen entlang der Ostsee. Und wenn Sie mehr Landkrabbe sind als Seewolf, dürfen Sie sich diesem beeindruckenden Wanderung nicht entgehen lassen.

Wenn Sie Golf spielen möchten, können Sie dieses auf dem nahe gelegenen Rø Golfplatz (2 x 18-Loch-Plätze machen. Der größte Teil des alten Platzes verläuft durch Wald und Felsen.

**Weiterlesen:** [bornholm.info](http://bornholm.info), [folkemoedet.dk](http://folkemoedet.dk), [gaestgiveren.dk](http://gaestgiveren.dk)



FOTO: DESTINATION BORNHOLM



## Nützliches zu wissen

**Platz für:** Wohnwagen, Wohnmobile und Zelte. Separater Bereich für kleine Zelte. Sie können auch Hütten mit eigenem Bad, WC und TV, Wohnwagen und Familienzelte mieten. Fahrradverleih vor Ort. Es ist erlaubt, einen Hund mitzubringen.

**Strand:** 400 Meter zu zwei Stränden

**Entfernung zu:** Allinge Zentrum: 1.5 km

**Buchung:** [sandkaas-camping.dk](http://sandkaas-camping.dk)

## Sandkaas Familiecamping

**Poppelvej 2, 3770 Allinge, Tel.: +45 56 48 04 41. Wirt: Kim Nissen**

SANDKAAS FAMILIECAMPING befindet sich auf dem felsigen Nordbornholm, umgeben von der schönsten Natur und in der Nähe von Allinge-Sandvig, das viele Erlebnisse wie Folkemødet, Live-Musik in Form von Jazz- und Rockkonzerten und einer Reihe von guten Restaurants. Und nur drei Kilometer vom Standort entfernt befindet sich das Naturgebiet Hammeren mit unter anderem der grössten nordeuropäischen Burgruine, Hammershus und Opalsee.

Wir befinden uns an der Küste und haben viele Stellplätze mit Meerblick. Nach einem fünfminütigen Spaziergang auf dem Küstenweg befinden Sie sich auf dem Sandstrand mit Badebrücke. Das

Gelände selbst, das sehr kinderfreundlich ist, verfügt unter anderem über ein überdachtes Schwimmbad, Kinderdorf, Hüpfburgen, Spielzimmer und Spielplatz für die Kleinen. Außerdem gibt es einen Fitnessbereich im Freien, ein Café, ein Frühstücksrestaurant in Hochsaison, sowie alle modernen Einrichtungen, die den Urlaub zu einem entspannten Erlebnis macht.

Wir freuen uns Sie begrüßen zu können.

**[sandkaas-camping.dk](http://sandkaas-camping.dk)** Mail: [camping@sandkaas-camping.dk](mailto:camping@sandkaas-camping.dk)  
Facebook: [sandkaasfamiliecamping](https://www.facebook.com/sandkaasfamiliecamping)

# Svaneke



**SVANEKE IST NICHT** nur Dänemarks östlichste Stadt, sondern auch eine der am besten erhaltenen Altstädte Dänemarks. Im Jahr 1975 ausgezeichnet mit der Europäischen Goldmedaille des Europarates für Stadterhaltung und wurde 2013 von Dänemark zur schönsten Stadt Dänemarks gewählt. Die Ehrungen sind nicht ohne Grund gegeben worden. In Svaneke findet man wunderschöne erhaltene Fachwerkhäuser und Bauernhöfe, die sich von Häfen aus auf den Felsen ausbreiten (Svaneke Hafen und Vigehavnen) und Straßen, die sich zwischen alten Steinzäunen schlingeln. An den gekalkten Häusern stehen die Stokrosen fast in Schichten, und in den Gärten wachsen Feigen- und Maulbeerbäume. Hier ist das Wort Idylle wirklich gut plaziert. Die Stadt hat wahrscheinlich schon als Fischerdorf im 13. Jahrhundert, während sein Status als Stadt aus dem 16. Jahrhundert stammt. Doch erst im 18. und 19. Jahrhundert erlebte der Wohlstand der Stadt Wachstum durch Handel, Schifffahrt und Schiffbau. Die Eisenbahn, die Anfang 1900 Jahre nach Bornholm kam, führte jedoch an Svaneke vorbei, und ironischerweise profitiert die Stadt heute davon, weil es der Stadtentwicklung entging, die viele andere Städte durchmachten. Schließlich hat der Verein Svanekes Freunde gegründet 1944 dazu beigetragen, dass die Stadt liebevoll renoviert wird.

**MACHEN SIE DEN** Spaziergang entlang der Küste von **Hullehavn Camping**. Im Süden triffst du zunächst auf einen kleinen Strand und den Leuchtturm Svaneke. Minuten später erreichen Sie den Hafen von Svaneke, wo die niedrigen Sonnenstrahlen morgens das schönste Licht auf die Stadtfassaden senden. Weiter entlang der Küste liegt die Räumerei, gefolgt von den Kanonen auf der alten Schanze und Vigehavn. Von hier aus können Sie zu Svaneke Wasserturm gehen, entworfen vom weltberühmten Architekten Jørn Utzon. Wenn Sie vom Hafen in die Stadt gehen, werden Sie feststellen, dass die viel Innovationskraft bietet. In Svaneke wird sowohl lokale Pasta, Bier, Eis, Schokolade, Karamellbonbons, Lakritz und Schnapps produziert, und einige der Standorte haben funktionierende Werkstätten.

**DIE STADT VERFÜGT** auch über eine Fülle von Galerien, Glashütten, Keramikern und Handwerkern. Zum Beispiel der Glas Marktplatz (Glastorvet) wo sich eine Reihe von Handwerkern zusammengeschlossen haben, und in der Nähe befindet sich das Svaneke Kultur Center (Svanekegården), wo es Galerie, Musikveranstaltungen, Vorträge, Debatten und vieles mehr gibt. Svaneke hat auch etwas für die Spieler. Jeden Mittwoch und Samstag in der Sommersaison können Sie auf Hühner spielen. Hier werden Hühner in ein Gehege gesetzt mit 100 nummerierten Feldern, auf denen Sie spielen können. Da wo die Hühner zuerst einen Klecks auflegen, gewinnen. Der Überschuss geht zu kostenlosen Musikveranstaltungen in Svaneke.

Schließlich bietet Brændesgårdshaven, Dänemarks ältester Vergnügungspark, westlich der Stadt gelegen, nostalgisches Spielzeug, einen großen Wasserpark, Ruderboote, Minigolf, Kegelbahnen, Kletterland, Seilbahn, Blumenpark, Freilichtbühne und Wildpark.

**Weiterlesen:** [bornholm.info](http://bornholm.info), [svanekesvenner.dk](http://svanekesvenner.dk), [svanekegaarden.dk](http://svanekegaarden.dk), [braendesgaardshaven.dk](http://braendesgaardshaven.dk)



## Nützliches zu wissen

**Geöffnet von 1. Mai bis 15. September**

**Platz für:** Wohnwagen, Wohnmobile und Zelte. Wohnwagen und Hauszelte können ebenfalls gemietet werden. Fahrradverleih vor Ort. Es ist erlaubt einen Hund mitzubringen.

**Strand:** Felsstrand auf dem Platz. Sandstrand ist neben dem Platz.

**Entfernung zu:** Svaneke Zentrum: 1 km

**Buchung:** [hullehavn.dk](http://hullehavn.dk)

## Hullehavn Camping

**Sydskovvej 9, 3740 Svaneke, Tel.: +45 56 49 63 63. Wirte: Kim Abelstedt Hansen und Elsebeth Boulund Sørensen**

HULLEHAVN CAMPING ist Dänemarks östlichster Campingplatz direkt an den Felsen und dem Meer. Svaneke ist zu Fuß erreichbar. Sie können den Sonnenaufgang auf dem Meer erleben, in der Ostsee baden oder einfach nur die wunderschöne Landschaft genießen. Da wir auf naturgeschütztem Boden liegen, ist es die Natur, die die Einrichtung bestimmt. Einige Plätze befinden sich in einem kleinen Hain mit Bäumen, einige in einem offenen Bereich, und es gibt Bereiche nur für Zelte. Von vielen der Stellplätze aus, ist es möglich das Meer zu sehen.

Wir haben eine gute Ausstattung mit zwei neueren und einem "Retro" -Badebereich, einer großen Gemeinschaftsküche, einer über-

dachten Terrasse usw. Auf dem Spielplatz können Kinder auf einem alten Fischerboot spielen, in den Schaukeln schwingen, im Karussell drehen oder in der Hüpfburg springen.

Hier herrscht entspannte Atmosphäre, Ruhe und eine gute Gelegenheit, die Schultern hängen zu lassen. Wir freuen uns auf Ihren Besuch und machen alles damit Sie einen schönen Urlaub bekommen.

**[hullehavn.dk](http://hullehavn.dk)** Mail: [mail@hullehavn.dk](mailto:mail@hullehavn.dk), Facebook: [hullehavn-camping](https://www.facebook.com/hullehavn-camping)

# Dueodde Strand



**EINER DER BESTEN** Strände Dänemarks befindet sich in Dueodde. Es ist nicht nur eine Behauptung, denn Dueodde Strand hat tatsächlich mehrere erste Plätze in Wettbewerben gewonnen, um den besten Strand des Landes zu sein. Das liegt nicht zuletzt am weißen Sand, der so fein ist, dass es in Sanduhren verwendet wurde. Die Art des Sandes hat auch einen direkten Einfluss darauf, wie Dueodde aussieht. Die großen Dünen entstanden aus dem ultrafeinen Flugsand, der seit der Eiszeit zusammengeweht wurde.

Das Gebiet um Dueodde war ursprünglich ein großes Sandfluchtgebiet, aber um 1800 wurde es mit Pinien und Grasarten wie Strandhafer und Strandroggen bepflanzt um zu verhindern, dass der Sand auf die Felder der Landwirte weht. Es stoppte einen Teil der Sandflucht, aber es gibt immer noch Wanderdünen in dem jetzt geschützten Gebiet.

Dueodde Strand, der sich über mehrere Kilometer an beiden Seiten der Bornholmer Südspitze erstreckt, geht von Snogebæk, wo er schmal ist, über die breitere Südspitze, um sich wieder in Jomfrugård eng zu verbinden. Møllers Dueodde Camping mit nur 400 Metern zum kinderfreundlichen Strand und dem flachen türkisfarbenen Wasser, ist ein Erlebnis für die ganze Familie.

**WENN SIE WINDSURFER** sind, gibt es reichlich Gelegenheit, sich zu entfalten und für Kitesurfer bietet Dueodde einige der besten Windverhältnisse auf ganz Bornholm. Für Anfänger gibt es Surfschulen im Umkreis von drei Kilometern.

Wer alles noch höher von oben sehen möchte, findet in Dueodde Leuchtturm (Fyrtårn) Skandinaviens höchstes das ihnen mit seinen 47 Metern eine hervorragende Aussicht auf ganz Südbornholm gibt. Ausserdem können Sie bei einer Wanderung im Kieferwald von Dueodde, zwei Bunker vom Zweiten Weltkrieg besichtigen. Der ursprüngliche Plan war, dass die Anlage mit Kanonen mit einer Reichweite von mehr als 40 Kilometern in der Lage sein sollte, alle Einfahrten von Osten zu schliessen. Aber von deutscher Seite gab es interne Meinungsverschiedenheiten und die Anlage wurde nie fertig gebaut und in Betrieb genommen.

**SNOGEBÆK, NUR 5 Kilometer** vom Campingplatz entfernt, ist ein idyllisches Fischerdorf und das nächste kleine Städtchen. Der erste Hafen wurde 1869 an der Küste gebaut, aber dieser Hafen ist schnell zugezandet. Die Lösung bestand darin, ein Hafen 100 Meter vor der Küste zu bauen. Dort ist es immer noch sowohl als Kulturdenkmal als auch funktionierender Hafen, der mit dem Festland mit einem Gehweg verbunden ist. In dem Städtchen selbst finden Sie Einkaufsmöglichkeiten, Fachgeschäfte und viel Gutes für den Gaumen in Form von Räucherei, Restaurants, Cafés und Werkstätten mit Handarbeit, Schokolade oder Bio-Eis. Jeden Samstag morgen von Mai bis September können Sie auf Bornholms größtem Flohmarkt nach interessanten Dingen suchen.

**Weiterlesen:** [bornholm.info](http://bornholm.info), [visitdenmark.dk](http://visitdenmark.dk)



## Nützliches zu wissen

**Platz für:** Wohnwagen, Wohnmobile und Zelte. Hütten können auch in 4 verschiedenen Kategorien gemietet werden. Wir haben Pool, Fahrradverleih vor Ort und es ist erlaubt einen Hund mitzubringen.

**Strand:** Dueodde Strand 400 m

**Entfernung nach:** Dueodde Leuchtturm (Fyrtårn): 300 m; Snogebæk: 5 km, Nexø: 7 km; Golfplatz: 3 km

**Buchung:** [dueodde-camp.dk](http://dueodde-camp.dk)

## Møllers Dueodde Camping

**Duegårdsvej 2, 3730 Nexø Dueodde, Tel.: +45 56 48 81 49. Wirt: Familien Pedersen**

MØLLERS DUEODDE CAMPING begrüßt Sie auf Bornholms gemütlichstem Platz, gelegen in einem naturgeschützten Wald auf die Südspitze der Insel. Vom Platz sind es 400 Meter zum Dueodde Strand mit Sand so fein, dass er knistert, wenn man hineingeht. Auf dieser ruhigen Naturperle können Sie den Sonnenaufgang über dem Meer genießen, die Vögel in den Bäumen zwitschern hören und die Ruhe über sich ergehen lassen.

Wir haben gute, saubere und moderne Einrichtungen; schöner Pool, Tennisplatz, Minigolf, großer Spielplatz, Tischtennis, Riesige Hüpfburg usw..Unser kleiner Minimarkt bietet eine große Auswahl

an Lebensmitteln sowie alkoholfreie Getränke, Bier und Wein, und backen jeden Morgen frisches Brot.

Wir freuen uns auf Ihren Besuch und bieten Ihnen einen entspannten Campingurlaub für die ganze Familie hier auf Møllers Dueodde Camping an.

**dueodde-camp.dk** Mail: [moeller@dueodde-camp.dk](mailto:moeller@dueodde-camp.dk)  
Facebook: [Møllers Dueodde camping](https://www.facebook.com/Møllers-Dueodde-camping)

# Aktivurlaub auf Bornholm

*Radfahren, Laufen, Klettern, Kajakfahren, Angeln, Schnorcheln und Tauchen. Es ist nur einige der Möglichkeiten, die Bornholm denjenigen bietet, die in den Ferien aktiv sein möchten.*

**URLAUBSTAGE SIND TRADITIONELL** mit Entspannung verbunden. Aber wenn du deine Beine aus der Sonnenliege schwingst, ist Bornholm reich an Möglichkeiten für einen aktiven Urlaub. Mit seiner abwechslungsreichen Natur ist es herrlich auf dem Fahrrad sitzen und die Insel in einem Tempo, in dem Sie Geräusche und Gerüche empfinden. Mit über **230 Kilometern ausgeschilderten Radwegen** durch Wald, entlang der Küste, auf kleinen Straßen und meist weit weg von anderen Verkehr, ist für jeden etwas dabei – von Kinderfamilien bis ernsthaften Trainierenden. Die Tour rund um die Küste Bornholms ist 105 Kilometer lang und geht auf kurvenreichen Landstraßen, Forststraßen und Feldwegen, aber Sie können auch kreuz und quer gehen, und mit den kurzen Wegen zwischen Städten und Sehenswürdigkeiten, ist es nie weit zum nächsten Erlebnis oder die Möglichkeit eine Pause zu machen.

Siehe z. B. Tour de France Etappensieger und Bornholmer Magnus Cortis Routenvorschlag auf [bornholm.info](http://bornholm.info).

Der Radprofi zögert auch nicht mit der Bezeichnung Bornholm als Dänemarks bester Ort, um Mountainbike zu fahren. Probieren Sie beispielsweise das Felsengebiet auf Mitte der Insel in der Nähe des Turms auf Rytterknægten oder auf den Spuren in der Nähe von Rønne, wo **der grüne Ring** (Grønne Ring) 20 Kilometer Strecke mit vielen technischen Herausforderungen, Steingarten und ein Pumptrack hat.

**FÜR DEN JOGGER** bietet Bornholm alle Geländevariationen – entlang des Wassers, im Wald oder auf Felsen. Möchten Sie mit einer Zahl auf dem Bauch laufen, und haben eine kleine Woche im Juli zur Verfügung, ist **Etape Bornholm** eine offensichtliche Herausforderung. Über fünf Tage jeweils

eine Etappe der Küste entlang und eine Gesamtdistanz entspricht einem Marathon. Das Rennen hat auch Jugendklasse und Kinderklasse mit kürzerer Entfernungen. Es ist auch möglich nur eine Etappe zu laufen.

Möchten Sie sich ein wenig langsamer bewegen? Aber immer noch herausgefordert werden, ist der **Bornholm Rund Marsch**, der im Juli stattfindet, vielleicht die Möglichkeit. Der 125 Kilometer lange Marsch, der sich über drei Tage erstreckt, ist als einer der spannendsten und körperlich anstrengendsten in Europa. Der grösste Teil von den Routen folgen die Küsten Bornholms, und sind so verlegt, dass die Teilnehmer die meisten malerischen Städte der Insel kennenlernen. Sie können einzeln oder im Team teilnehmen.

FOTO: DESTINATION BORNHOLM



FOTO: DESTINATION BORNHOLM



**BORNHOLMS FELSEN UND** Granitsteinbrüche sind ideal zum **Klettern**. Die Nordküste entlang gibt es über 400 Kletterrouten. In Moseløkken Steinbruch (Allinge), Ringebakkebruddet (Vang) und Klippeløkken Steinbrüche (Rønne) befinden sich zusammen über 150 gesicherte Kletterrouten. Entlang Ørnebjergkysten (Hammere) und in Troldekskoven (Stammershalle) gibt es Boulder Routen. Einige der Granitsteinbrüche sind immer noch in Betrieb. Es kann daher Einschränkungen zum Klettern geben. Es gibt besondere Einschränkungen für Helligdomsklipperne, Ekkodalene und Hammershus.

**DIE INSEL KANN** auch von Wasserseite genossen werden – z.B. in **Seekajaks**. Die Inselrundtour ist über 110 kilometer lang

>>>







>>>

und führt sowohl an steilen Felsen im Norden als auch an Sandstränden und Dünen im Süden vorbei. Die Sonneninsel im Seekajakfahren ist für alle außer Anfängern zu überwinden. Von den vielen Stränden der Insel gibt es auch ideale Bedingungen zum **Wind- und Kitesurfen**. Besonders die südlichen Strände sind von Surfern gut besucht, und an vielen Orten können Sie Ausrüstung mieten. Wenn Sie ein Anfänger sind, besteht die Möglichkeit, um einen Kursus zu belegen.

**FÜR DEN ANGLER** ist Bornholm ein wahres Mekka, und die geographischen und biologischen Bedingungen ermöglichen fast alle Formen des Angelns. Ob Put & Take Angeln, Kutter- und Ausflugsbootangeln,

Bombarda-Angeln, Küstenangeln oder Küstenfliegenangeln – Bornholm hat alles. Auch das wettbewerbsangeln ist ein gutes Beispiel dafür. Trolling-Master Bornholm, wo Sie einige Tage im April-Mai auf der Ostsee vom Tejner Hafen nach Lachs mit der Trolling-Methode angeln – Die großen Blinkern werden hinter den Motorbooten geschleppt.

**WÜRDEST DU LIEBER** unter Wasser sein, dann ist es nicht ohne Grund, dass Bornholm als Dänemarks bester Tauchplatz bezeichnet wird. Daher wäre es auch naheliegend, es zu versuchen. **Schnorcheln** oder **Tauchen mit einer Flasche**, wenn Sie sowieso auf einer Insel sind. Möchten Sie ein wenig über Sicherheit und Einzug der

Unterwasserwelt mit Hilfe von Flossen, Schnorcheln und Maske erfahren? Dann könnte ein geführter Schnorcheltauchgang oder Kursus für Sie sein. Sind Sie mehr daran interessiert, mit Sauerstoffflaschen weiter unter dem Meeresspiegel zu sein? Gewässer rund um Bornholm bietet einige Dänemarks beste Tauchgänge z. B. auf den 200 Jahre alten Wracks, einem U-Boot oder Höhlen für schöne Küstentauchgänge. Bornholm ist bekannt für seine gute Sicht im Wasser und den einfachen Zugang zu exzellenten Küstentauchgängen in Tiefen bis hinunter zu 25 Meter.

**COASTSTEERING HANDELT IN SEINER** Einfachheit des Bewegens durch schwimmen und klettern von einem Punkt

aus zu einem anderen entlang der Küste. An einigen Orten besteht die Möglichkeit, dass man von den Felsen ins Wasser springen kann. Sie können aber auch frei sein.

**GOLFER KÖNNEN AUCH** auf Bornholm auf vier sehr unterschiedlichen 18-Löcher-Golfplätzen spielen. In Ronne ist der parkähnliche Platz fast windfrei. Der Golfplatz in Dueodde ist küstnahe in einer landschaftlich reizvollen, teilweise geschütztes Gebiet, während die Golfanlage in Rø bei Gudhjem zwei Plätze hat, von denen der ältere Platz über Felsen, Hügeln und durch Wald geht.

**ES GIBT AUCH ANDERE** Möglichkeiten, aktiv zu sein: Fußball Golf spielen, Go-Kart fahren, Baumwipfelwandern, Bogenkampf, Minigolf und mehr.

Es gibt also viele Möglichkeiten, auf Bornholm aktiv zu sein.

FOTOS: DESTINATION BORNHOLM

FOTOS: DESTINATION BORNHOLM

FOTO: DESTINATION BORNHOLM

**Für weitere Inspiration siehe:** [bornholm.info](http://bornholm.info), [bornholm.info/mit-bornholmpaa-cykel](http://bornholm.info/mit-bornholmpaa-cykel), [etape-bornholm.dk](http://etape-bornholm.dk), [bornholmrundtmarchen.dk](http://bornholmrundtmarchen.dk), [golfbornholm.dk](http://golfbornholm.dk), [gobornholm.dk](http://gobornholm.dk), [bornholmsoutdoorcenter.dk](http://bornholmsoutdoorcenter.dk)



# Musik, Essen, Kunsthandwerk und Kultur

*Ob Sie sich für Natur, Essen, Geschichte, Litteratur, Kunsthandwerk oder Musik interessieren, und egal wo Sie sich auf der Insel befinden, gibt es eine Vielzahl von Veranstaltungen mit sowohl lokalen Künstlern als auch Künstlern aus dem übrigen Dänemark und internationale Stars.*

**ES GIBT DAS Musikhuset** in Rønne, das das ganze Jahr über Konzertveranstaltungen anbietet, einschließlich des **Rising Music Festivals**. Es gibt auch **Baltic Jazz Festival** in Nexø im August. Musikliebhaber feiern Mitte August das alljährliche Musikfestival **Wonderfestivall** bei Hammershus. Es gibt auch mehrere Tanzfestivals auf der Insel. Während des Sommers gibt es täglich an mehreren Orten Live-Musik verschiedener Art. Wenn Sie in Musik und Kultur interessiert sind, ist Svanekegården einer der vielfältigsten Kulturstätten auf Bornholm für Musik, Theater und Ausstellungen.

**BEI KULTURELLEM INTERESSE** kann man sich für zehn Tage im September während der **Bornholmer Kulturwoche**

verwöhnen lassen. Ansonsten gibt es viele verschiedene Museen für lokale Maler, Kunsthandwerker und Schriftsteller, darunter **Oluf Host** und **Martin Andersen Nexø**. Es gibt auch viele Künstler und Handwerker, die Sie in ihren Werkstätten besuchen können. Bornholm ist bekannt für sein Kunsthandwerk und erhielt 2017 internationale Anerkennung und Qualitätsstempel.

Die ganze Insel – als erste Insel der Welt und erste Region in Europa – wurde als **World Craft Region** der prestigeträchtigen World Craft Council (WCC), ernannt. Dieser Titel ist eine internationale Anerkennung von Bornholms einzigartigen handwerklichen Traditionen mit einer hohen Konzentration von Talenten, grosse Professionalität, hohe Qualität und viele Kooperationen.

**GUT ESSEN. BORNHOLM** hat sich in den letzten 10-15 Jahre zur einer echten **Gourmet-Insel** entwickelt, wo es von ausgezeichneten Restaurants und lokalen Produzenten wimmelt. Den lokalen Einfluss können Sie auf der ganzen Insel erleben. Unter anderem bei **der Hof** (Gaarden), Dänemarks erstes regionales Haus für Esskultur und gleichzeitig ein lebendiges **Freilichtmuseum**. Hier ist das Ziel mit Esskultur, das traditionelle und das neue zu vereinen. Auf Bornholm gibt es alle Arten von Restaurants von regulären Restaurants bis hin zu Gourmetrestaurants. An vielen Orten wird die Auslegung der bornholmer Natur bearbeitet, während Räuchereien zum klassischen Teil von Bornholms Esskultur gehören und sind an mehreren Orten zu

finden. Wenn Sie auf der felsigen Insel sind, ist es z.B. naheliegend, das klassische Gericht **Sonne über Gudhjem** (Sol over Gudhjem) zu probieren. Das Roggenbrot ist mit geräuchertem Hering, Schnittlauch, Zwiebelringen, Radieschen und rohes Eigelb belegt.

**DIE SONNENSTUNDEN. STATISTISCH** gesehen hat Bornholm mehr Sonnenstunden als im übrigen Land. Dieses kann man in den Früchten der Insel durch die längere Reifezeit nachvollziehen. Und während man in alten Tagen traditionell Krøllebølle Eis gegessen hat, arbeiten eine Reihe von



lokalen Herstellern heute Aromen und Herstellungsverfahren zu entwickeln. Es ist auch auf Bornholm, dass einer der Pioniere der Sanddornproduktion etwas außerhalb von Nexø liegt.

Unter anderem wird hier ein Kefirdrink hergestellt. Wenn wir bei Trinkwaren sind, gibt es mehrere **Brauereien und Destillieren**, die sowohl Brause, Bier, Schnaps als auch Gin herstellen. Bornholm hat einfach etwas für jeden Geschmack.

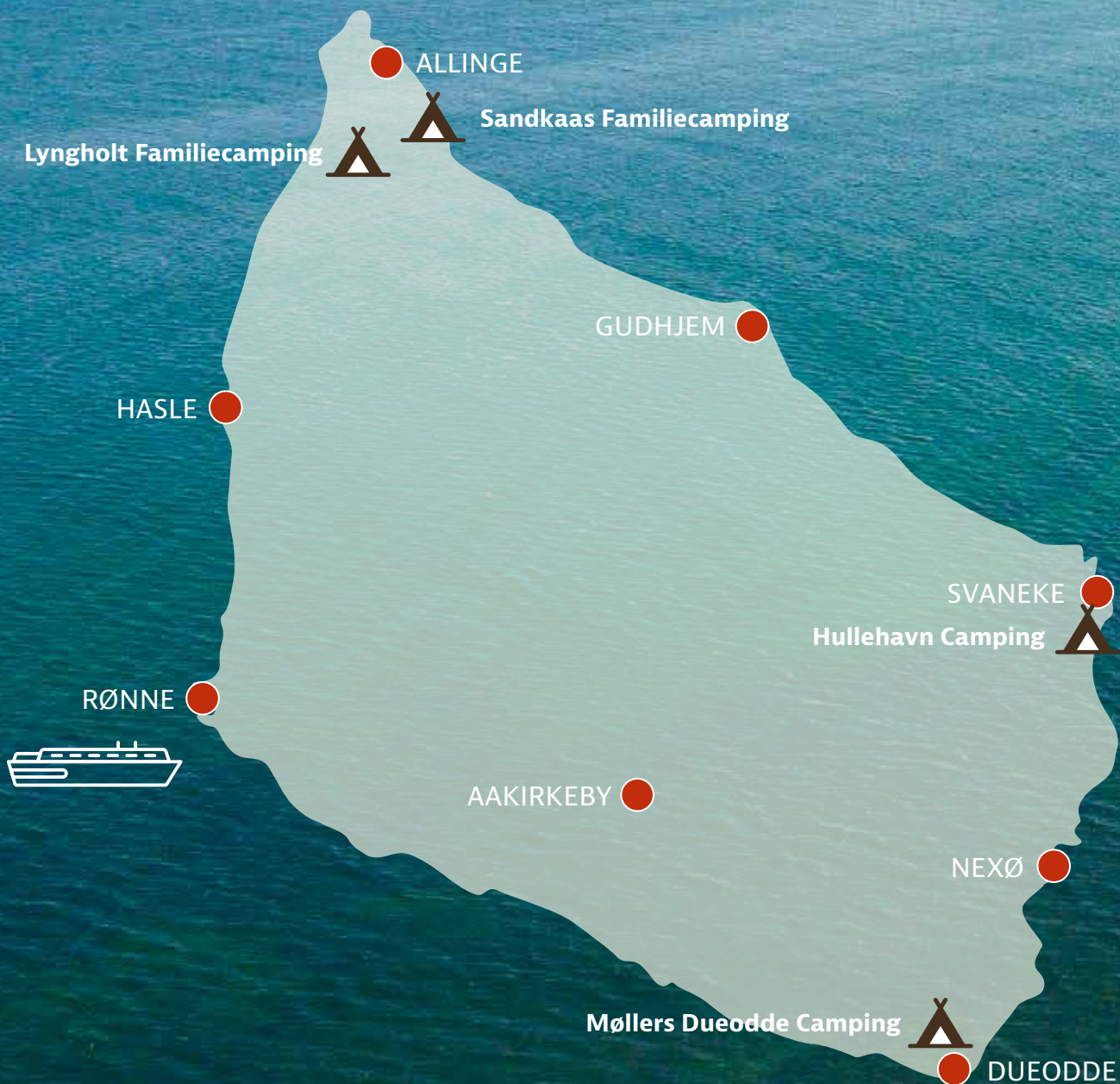
Guten Appetit.

**Weiterlesen: [bornholm.info](http://bornholm.info), [bornholmskulturuge.dk](http://bornholmskulturuge.dk), [acab.dk](http://acab.dk), [bornholm.info/drikkefestival](http://bornholm.info/drikkefestival), [bornholmernesmad.dk](http://bornholmernesmad.dk), <https://issuu.com/destinationbornholm/docs/mm6-2020-online-semko-120>**

FOTOS: DESTINATION BORNHOLM



# CAMPING BORNHOLM



[campingbornholm.dk](http://campingbornholm.dk)